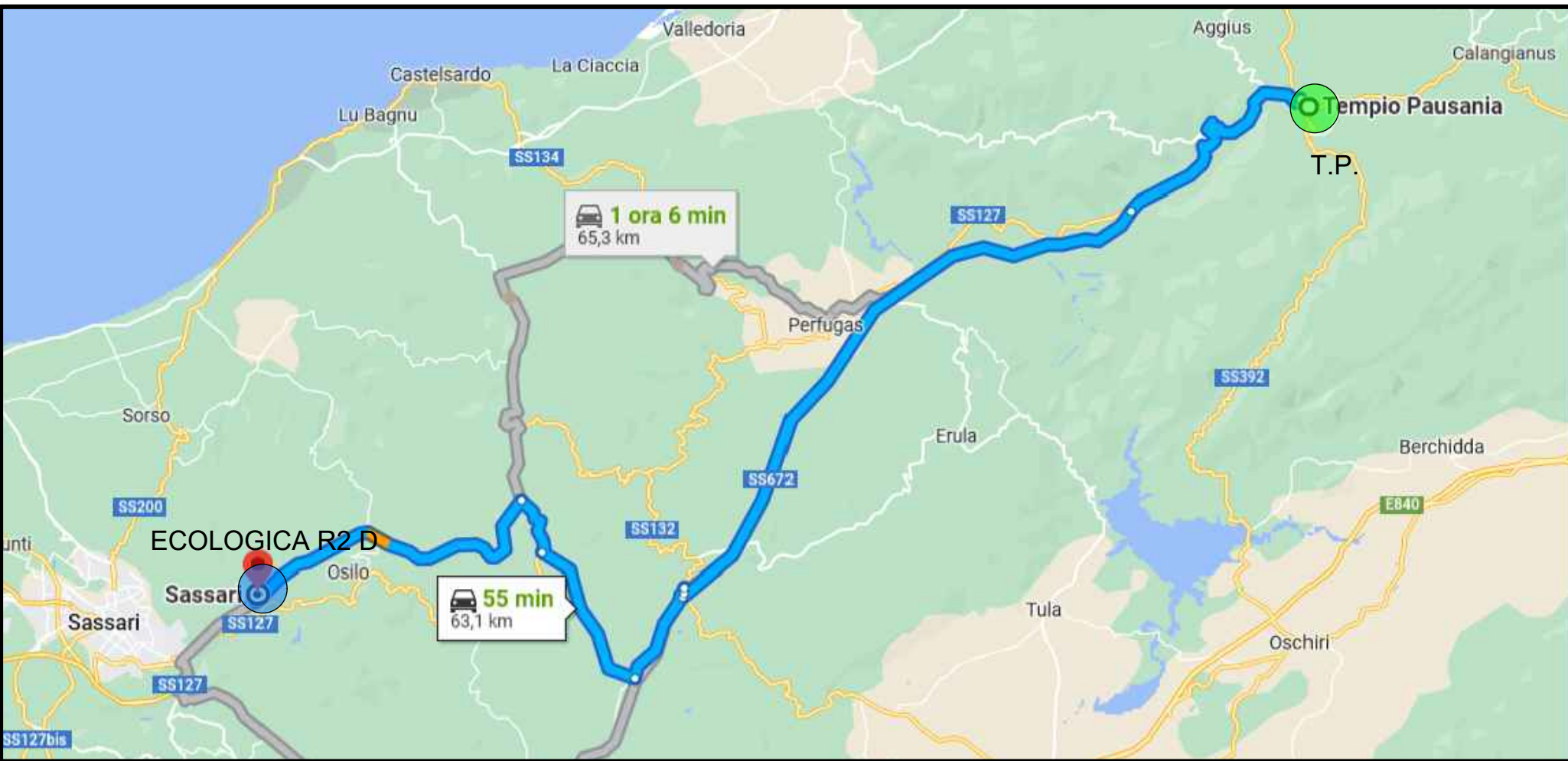
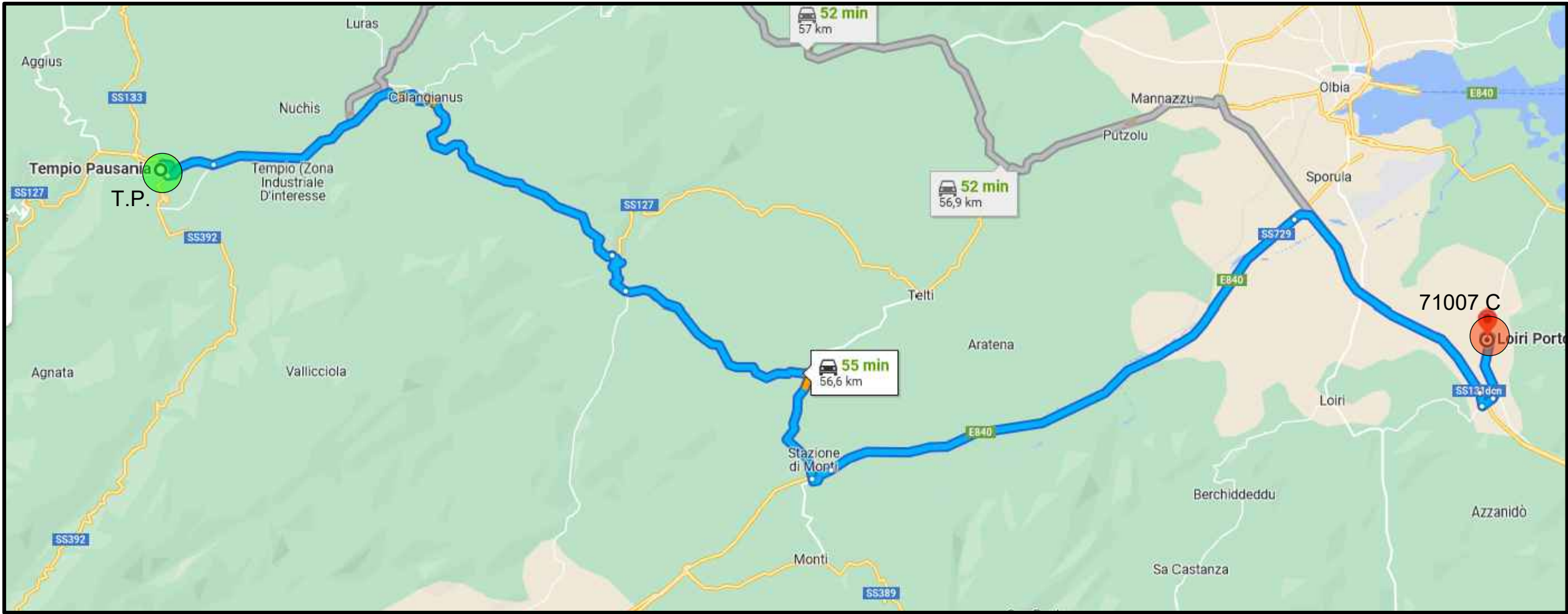
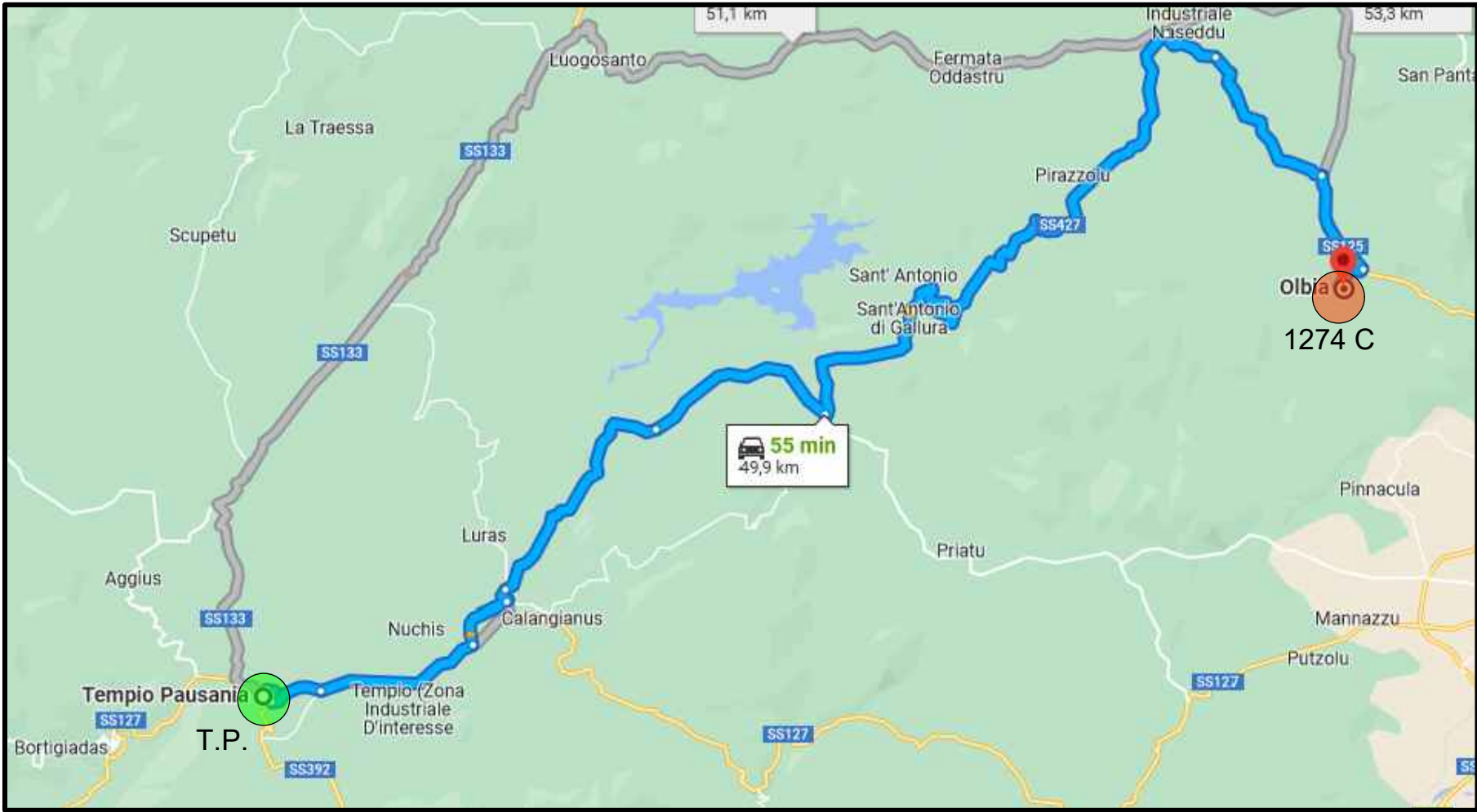
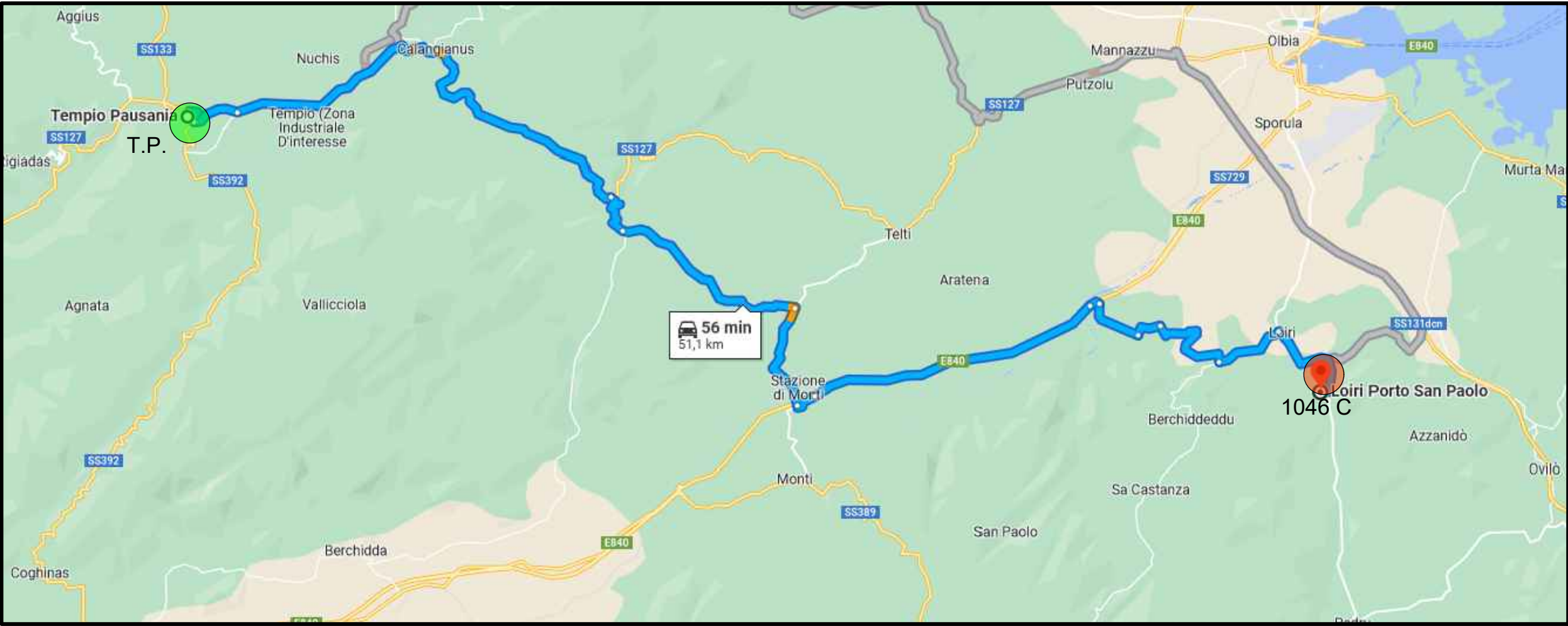
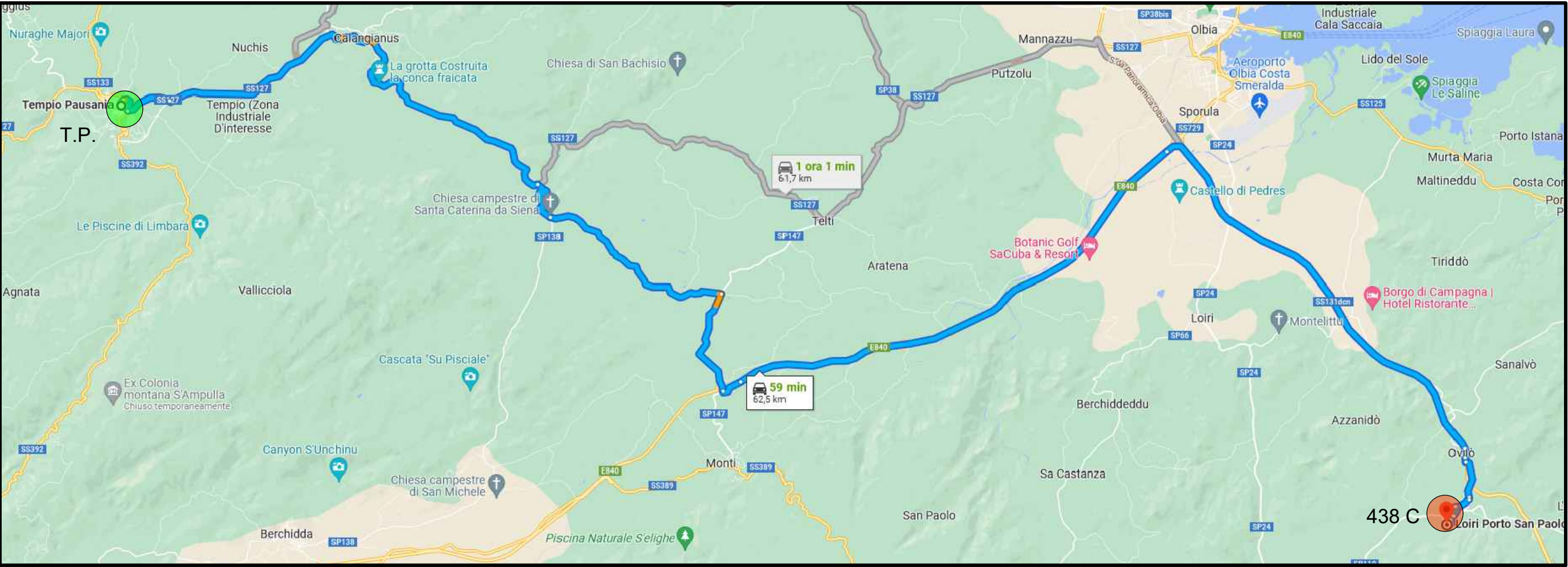


COROGRAFIA CON UBICAZIONE CAVE E DISCARICHE



- LEGENDA**
- n. C CAVE
  - nome D DISCARICHE O SITI DI RECUPERO
  - T.P. CANTIERE TEMPIO PAUSANIA



CITTA' DI TEMPIO PAUSANIA

**Lavori di realizzazione strada di collegamento Tempio - strada provinciale per Aglientu - PIA SS 17-19 "Alta Gallura"**

PROGETTO DEFINITIVO LOTTO 1 e LOTTO 4 - PROGETTO ESECUTIVO LOTTO 2 Tratto 2

PROGETTAZIONE : R.T.I.

**bonifica spa**

**STUDIO GALLI INGEGNERIA**

Ing. Angelo Binaghi

IL GRUPPO DI PROGETTAZIONE:

INTEGRAZIONE PRESTAZIONI E PROGETTAZIONE STRADALE

Ing. F. P. Bocchetto (Bonifica)

PROGETTAZIONE STRUTTURALE

Ing. F. Mornoni (Bonifica)

ASPETTI AMBIENTALI

Arch. C. Caminiti (Bonifica)

PROGETTAZIONE IDRAULICA

Ing. A. Galli

IL RESPONSABILE DEL PROCEDIMENTO

Ing. Paola Tetti

IL GEOLOGO

Dott. Geol. A. Bruna

SICUREZZA IN FASE DI PROGETTAZIONE

Ing. A. Binaghi

**PUT**  
**Piano di utilizzo Terre e Rocce da Scavo**  
**Corografia con ubicazione cave e discariche tav. 2/2**

CODICE ELABORATO **PDPUTCD 02** REV. **A**

SCALA

DATA CONSEGNA

LUGLIO 2022

**A**

EMISSIONE

LUGLIO 2022

Geol. R. Perazzo Dott. Geol. A. Bruna Ing. F.P. Bocchetto

REV.

DESCRIZIONE

DATA

REDAZIONE VERIFICA APPROVAZIONE